Генеральный план муниципального образования
Шпаковский муниципальный округ Ставропольского края

Карта функциональных зон. Карта планируемого размещения объектов образования, здравоохранения, культуры, физической культуры, спорта и культовых объектов муниципального округа
(применительно к территории хутора Демино, хутора Гремучего, хутора Холодногорского)

Масштаб 1:5 000 (в 1 см 50 м)

х. Демино

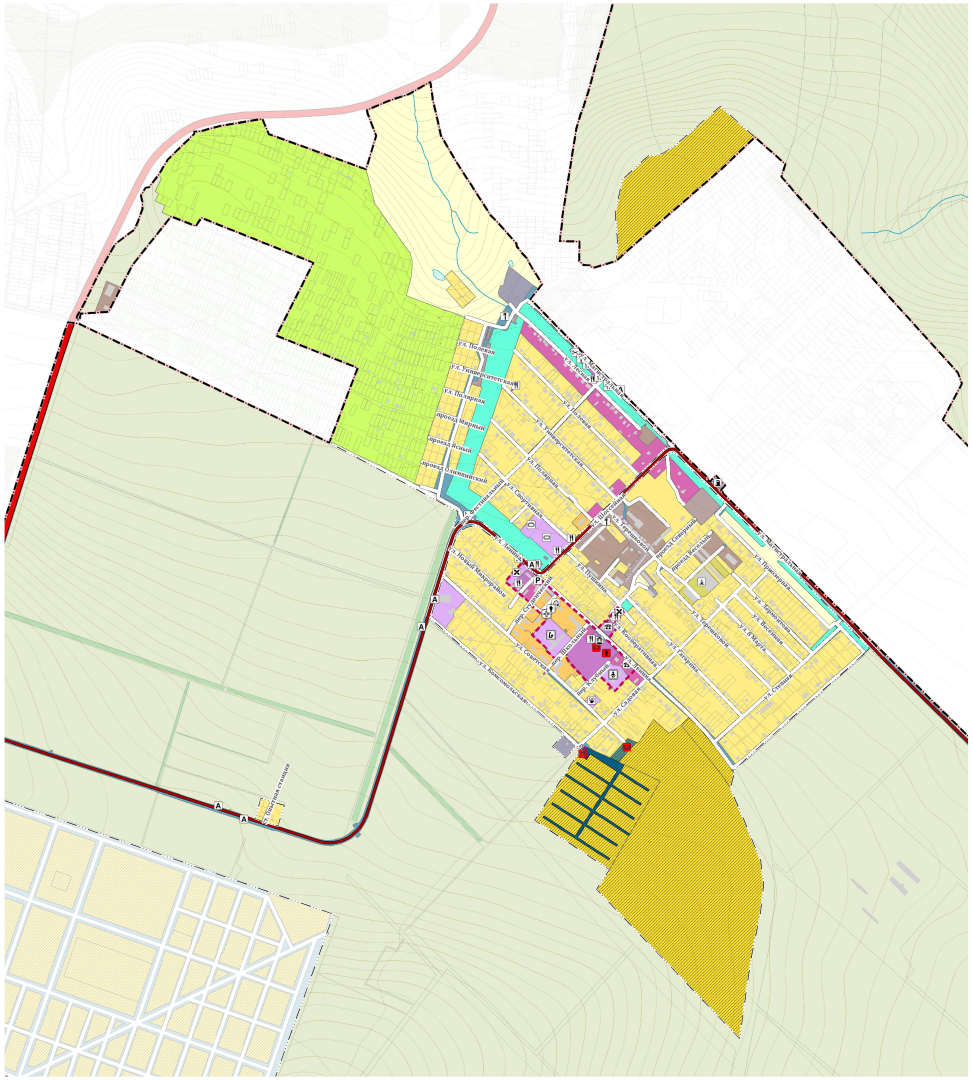

х. Гремучий

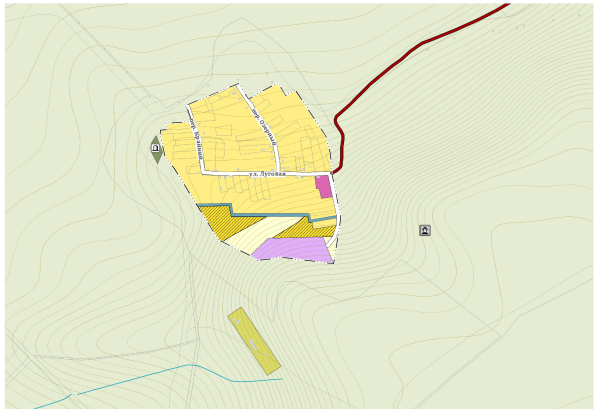

х. Холодногорский

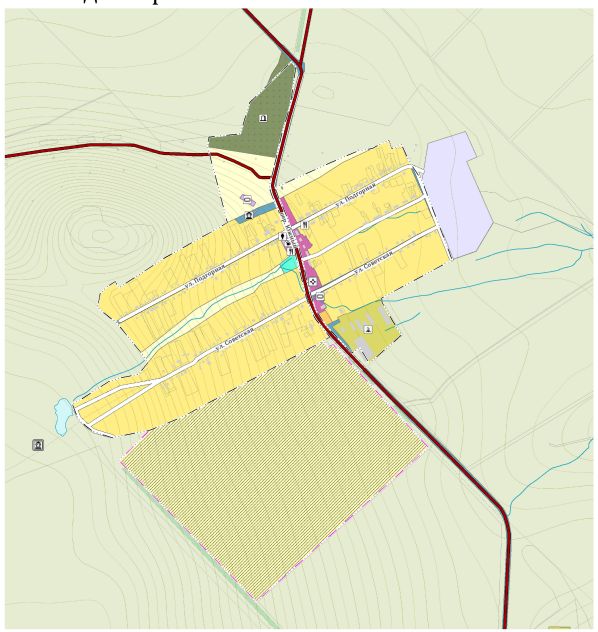

УСЛОВНЫЕ ОБОЗНАЧЕНИЯ

проект сущ

Границы

- Граница муниципального округа
- Граница населенного пункта

Поверхностные водные объекты

- Водоток (река, ручей, канал)
- Водоем (озеро, пруд, обводненный карьер, водохранилище)

Леса

- Древесно – кустарниковая растительность

- Общественный центр

Объекты культурного наследия (ОКН)

- Памятник

Функциональные зоны

- Зона застройки индивидуальными жилыми домами
- Зона застройки малоэтажными жилыми домами (до 4 этажей, включая мансардный)
- Зона смешанной и общественно-деловой застройки
- Многофункциональная общественно-деловая зона
- Зона специализированной общественной застройки
- Производственные зоны, зоны инженерной и транспортной инфраструктур
- Производственная зона
- Зона инженерной инфраструктуры
- Зона транспортной инфраструктуры
- Зоны сельскохозяйственного использования
- Зона сельскохозяйственных угодий
- Зона садоводческих, огороднических или дачных некоммерческих объединений граждан
- Производственная зона сельскохозяйственных предприятий
- Зоны рекреационного назначения
- Зона озелененных территорий общего пользования (лесопарки, парки, сады, скверы, бульвары, городские леса)
- Зона кладбищ
- Зона режимных территорий

Объекты социальной инфраструктуры, отдыха и туризма

проект сущ

- Дошкольная образовательная организация
- Общеобразовательная организация
- Объект культурно-просветительного назначения
- Объект культурно-досугового (клубного) типа
- Спортивное сооружение
- Лечебно-профилактическая медицинская организация, оказывающая медицинскую помощь в амбулаторных условиях и (или) в условиях дневного стационара
- Обособленное структурное подразделение медицинской организации, оказывающей первичную медико-санитарную помощь
- Административное здание
- Объект религиозной организации (объединения)
- Объекты торговли, общественного питания
- Непроизводственный объект по предоставлению населению правовых, финансовых, консультационных и иных подобных услуг
- Непроизводственные объекты коммунально-бытового обслуживания и предоставления персональных услуг

Предприятия промышленности, сельского и лесного хозяйства

- Предприятие растениеводства

Места погребения

- Кладбище

Объекты автомобильного транспорта

- Автомобильные дороги федерального значения
- Автомобильные дороги местного значения
- Улично-дорожная сеть
- Станция автозаправочная
- Станция технического обслуживания
- Стоянка (парковка) автомобилей
- Иные объекты придорожного сервиса
- Остановочный пункт

Изм.	Кол.	ФИО	Подпись	Дата
Директор		Чернокурин М. В.		
Нач. отдела		Сотников А. А.		
Архитектор		Маркушин В. Ю.		
Картограф		Бурчин П. Д.		
Картограф		Трофим А. А.		

ГЕОВЕРСУМ

Генеральный план Шпаковского муниципального округа Ставропольского края

ЛИСТ	ЛИСТОВ
16	42

Карта функциональных зон. Карта планируемого размещения объектов образования, здравоохранения, культуры, физической культуры, спорта и культовых объектов муниципального округа (применительно к территории хутора Демино, хутора Гремучего, хутора Холодногорского)

М1:5000
1 : 1 000 0 : 150 00 М

ООО "ГеоВерсум"